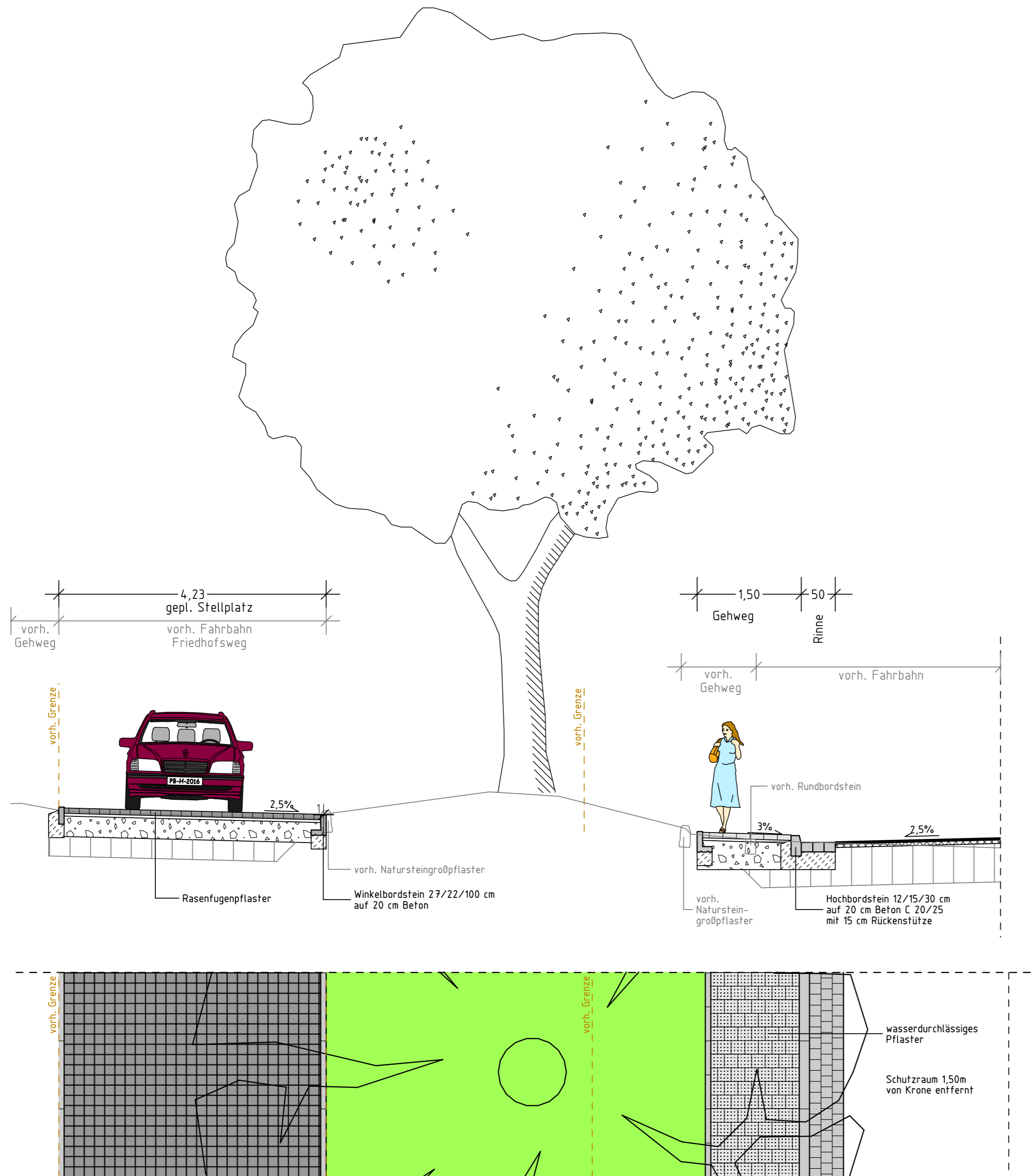
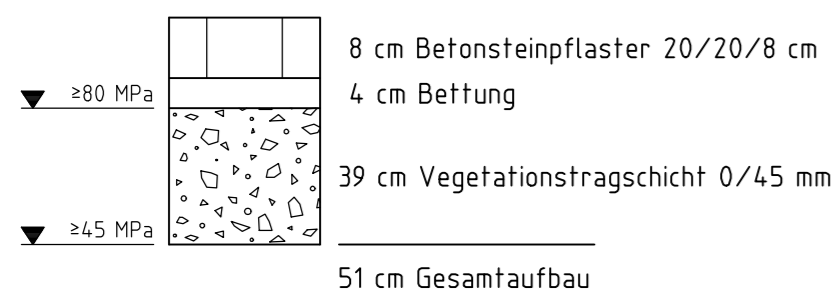


Ausbauquerschnitt D-D



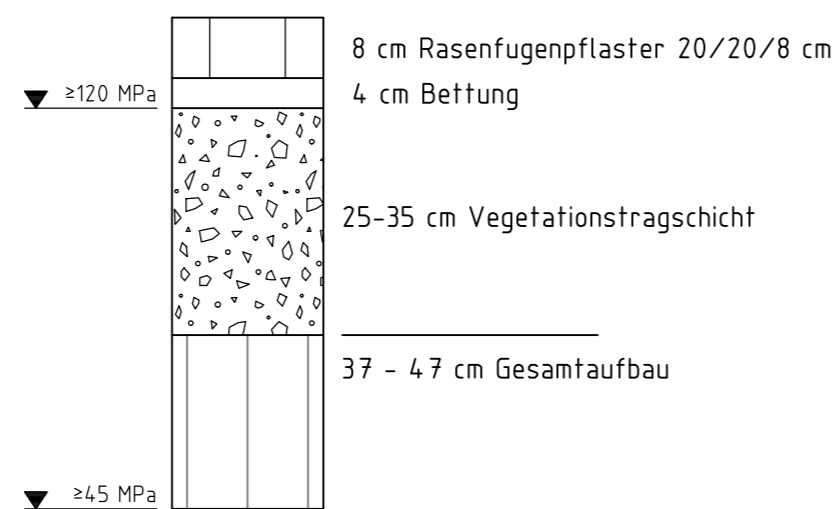
Gehweg

Oberbaukonstruktion gemäß RStO 12, Tafel 6, Pflaster, Zeile 2

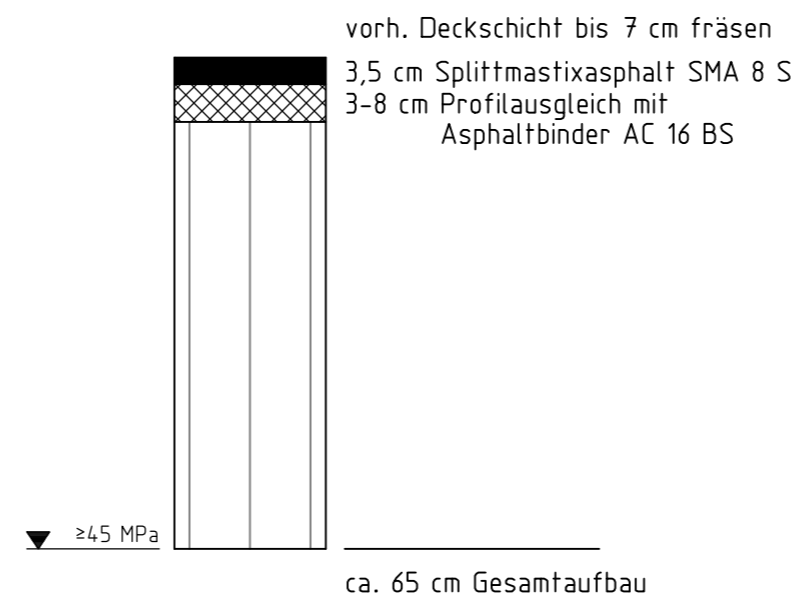


Stellplatz

Oberbaukonstruktion in Anlehnung an RStO 12, Bk 1.0, Tafel 6, Pflaster, Zeile 2



Fahrbahn (Deckensanierung)



Ausbauquerschnitt D-D (Beet/Gehweg)

Index	Datum	bearb.	gez.	gepr.	Art der Änderung

Beratung • Planung • Bauleitung

Mindener Straße 205
49084 Osnabrück
E-Mail: osnabrueck@pbh.org

Telefon (0541) 1819 - 0
Telefax (0541) 1819 - 111
Internet: www.pbh.org

PLANUNGSBÜRO HAHM

Gemeinde Kirchlegern
Ausbau der Stiftstraße K26
in Stift Quernheim
Verkehrsanlagen

Ausführungsplanung

Ausbauquerschnitt

bearbeitet:	28.06.2017	Harder	Maßstab:	Proj. Nr.:	Anlage:	Blatt Nr.:
gezeichnet:	28.06.2017	Brune	1:50	1202 7011	3	4/4
geprüft:						

Planverfasser:
Osnabrück,

Aufgestellt:

Unterschrift

Weitergabe sowie Vervielfältigung und Verwertung dieser Unterlage sind vorbehaltlich gesonderter vertraglicher Regelungen oder im Einzelfall gesondert erfolgter Vereinbarungen mit dem Entwurfsverfasser nicht gestattet. Zuwiderhandlungen verpflichten zu Schadensersatz.